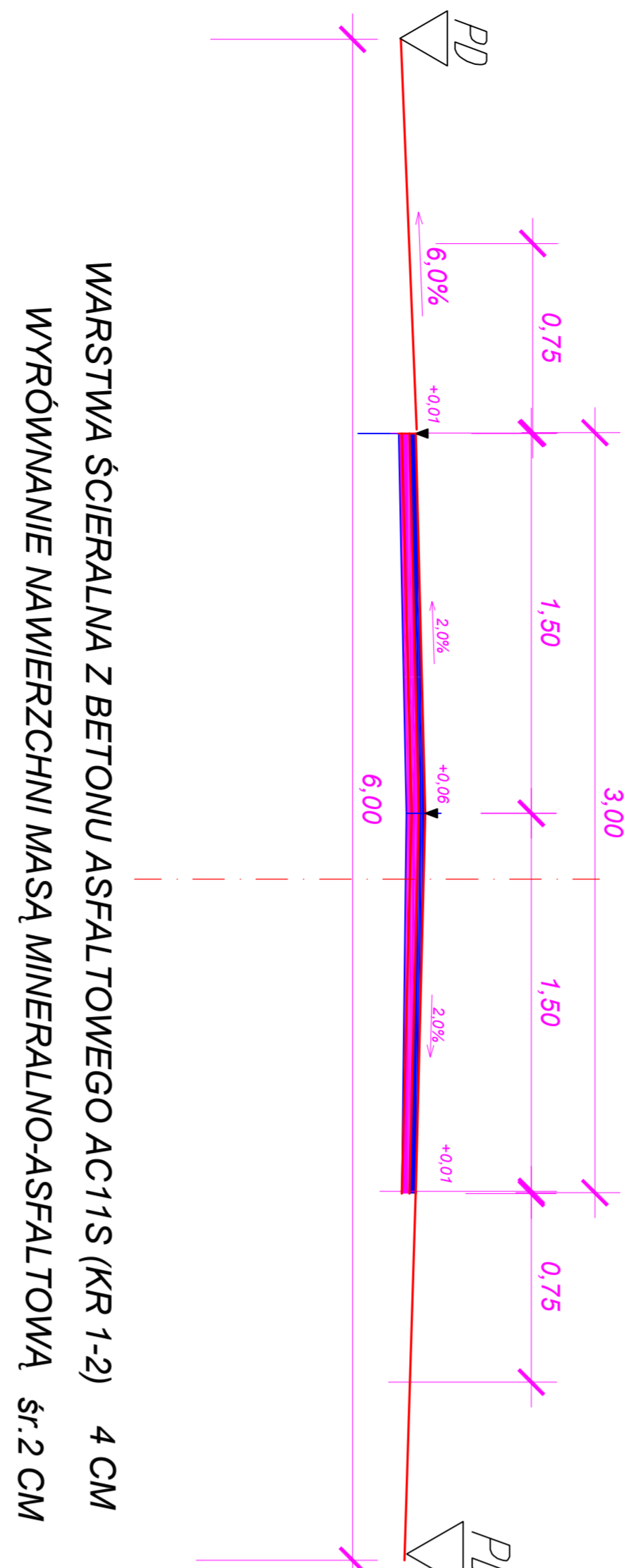


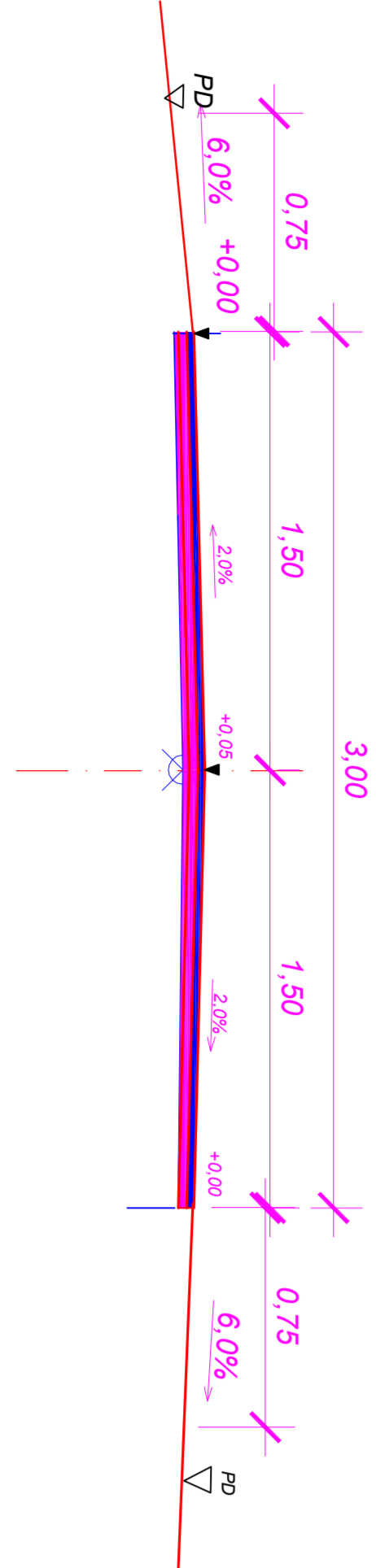
PRZEKRÓJ NR 1

KM 0+525 - 0+540,0




PRZEKRÓJ NR 2

KM 0+540,0 - 1+300,0



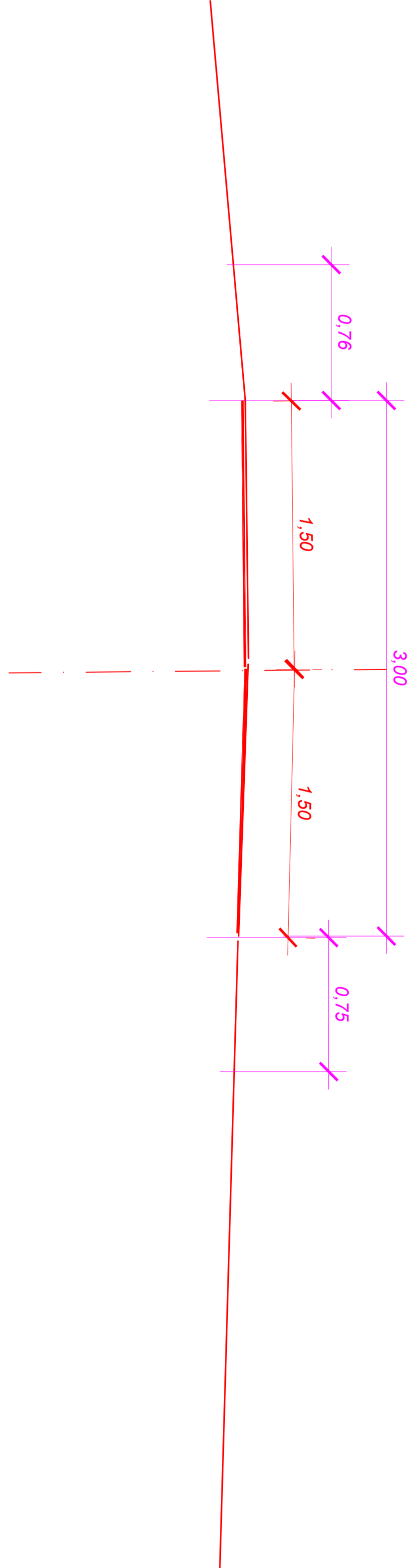
PRZEKRÓJ NR 3

KM 1+300,0 - 1+370,0



PRZEKRÓJ NR 4

w km 1+370-1+515



WARSTWA ŚCIERALNA Z BETONU ASFALTOWEGO AC11S (KR 1-2)		4 CM
WARSTWA WIĄZĄCA Z MIESZANKI MINERALNO-ASFALTOWEJ AC16W (KR 1-2)		5 CM
WYRÓWNIANIE NAWIERZCHNI MASĄ MINERALNO-ASFALTOWĄ		s.r.2 CM
PODBUDOWA POMOCNICZA Z KRUSZYWA ŁAMANEGO		15 CM

Rodzaj projektu:		Branża:	
PROJEKT BUDOWLANY		DROGOWA	
Objekt:			
PRZEBUDOWA DROGI GMINNEJ NR 116376 R w miejscowości Malkonice i Władowa od km 0+525-1+515			
Inwestor:			
GMINA ORLY			
Tytuł rysunku:		Nr rysunku:	
PRZEKROJE NORMALNE		3	
Funkcja:		Podpis:	
Tytuł, Imię i Nazwisko		Podpis:	
mgr inż. STANISŁAW STRUMIDŁO		UAN/III/734289/93	
Projektant:			